

ОПИСАНИЕ МЕСТОПОЛОЖЕНИЯ ГРАНИЦ

Публичный сервитут объекта «Подземный газопровод высокого и низкого давления»,
кадастровый номер 50:41:0040113:1016

(наименование объекта, местоположение границ которого описано (далее - объект))

Раздел 1

Сведения об объекте

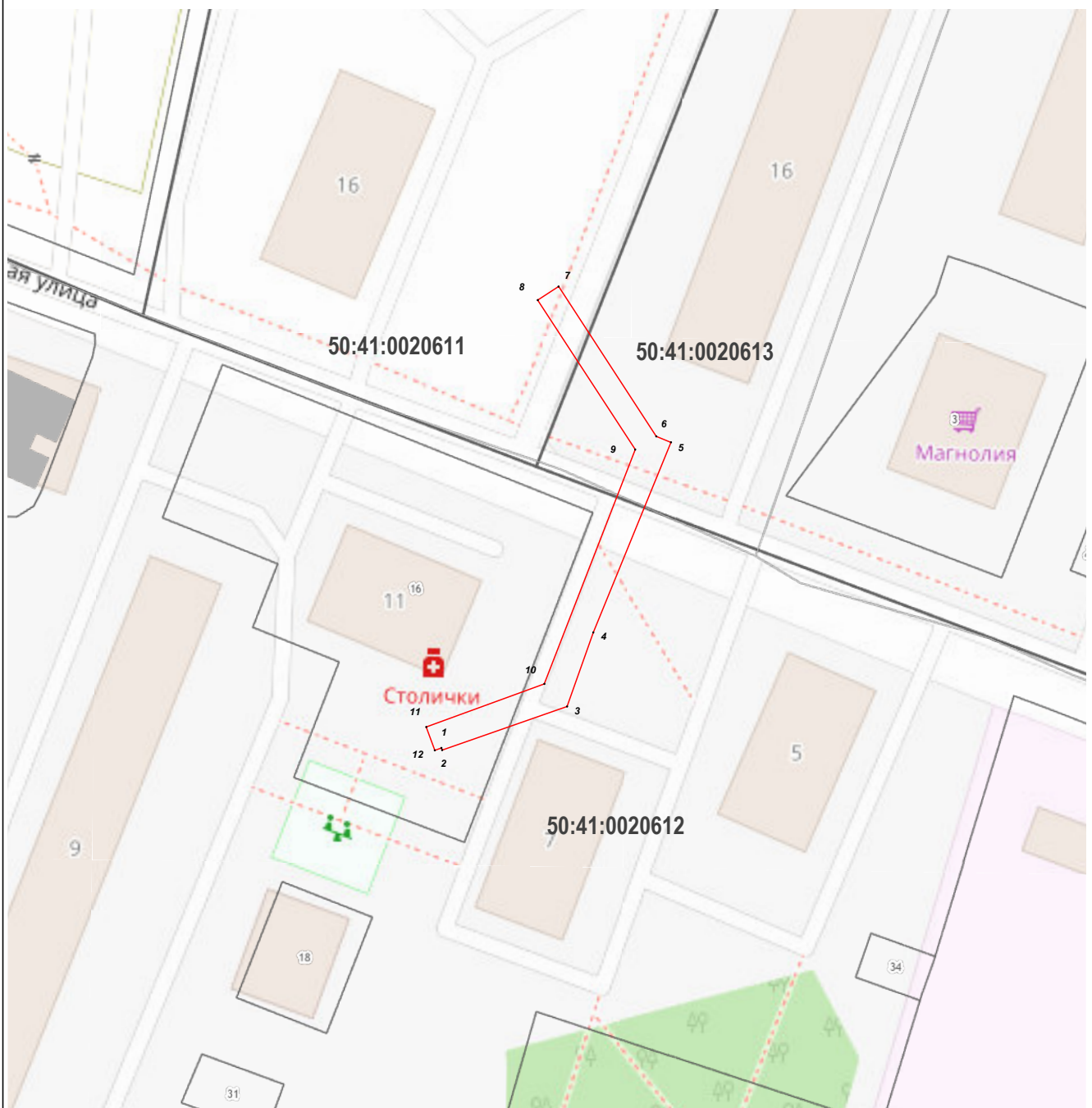
№ п/п	Характеристики объекта	Описание характеристик
1	2	3
1	Местоположение объекта	Московская область, городской округ Лобня, г. Лобня
2	Площадь объекта ± величина погрешности определения площади ($P \pm \Delta P$)	415 м ² ± 7 м ²
3	Иные характеристики объекта	Вид объекта реестра границ: Зона с особыми условиями использования территории Содержание ограничений использования объектов недвижимости в пределах зоны или территории: Публичный сервитут, для целей размещения линейных объектов системы газоснабжения, их неотъемлемых технологических частей. Срок установления 49 лет. Обладатель публичного сервитута: Акционерное Общество "Мособлгаз". Адрес: Московская обл, г. Одинцово, д. Раздоры, 1-й км Рублево-Успенского шоссе, д. 1, корп. Б. Электронная почта: info@mosoblgaz.ru

Раздел 2

Сведения о местоположении границ объекта





1. Система координат МСК-50, зона 2					
2. Сведения о характерных точках границ объекта					
Обозначение характерных точек границ	Координаты, м		Метод определения координат характерной точки	Средняя квадратическая погрешность положения характерной точки (Mt), м	Описание обозначения точки на местности (при наличии)
	X	Y			
1	2	3	4	5	6
1	497 610,99	2 186 291,26	Аналитический метод	0,10	—
2	497 610,64	2 186 291,38		0,10	
3	497 617,67	2 186 311,55		0,10	
4	497 629,60	2 186 315,78		0,10	
5	497 660,27	2 186 328,32		0,10	
6	497 661,22	2 186 325,94		0,10	
7	497 685,38	2 186 310,17		0,10	
8	497 683,20	2 186 306,82		0,10	
9	497 659,10	2 186 322,54		0,10	
10	497 621,31	2 186 307,88		0,10	
11	497 614,36	2 186 288,83		0,10	
12	497 610,60	2 186 290,20		0,10	
1	497 610,99	2 186 291,26		0,10	
3. Сведения о характерных точках части (частей) границы объекта					
1	2	3	4	5	6
—	—	—	—	—	—

Раздел 4
План границ объекта



Масштаб 1:1 000

Используемые условные знаки и обозначения:

-  7 - характерная точка границы зоны
-  - граница зоны
-  - граница земельного участка по сведениям ЕГРН
-  - граница кадастрового квартала по сведениям ЕГРН

Подпись _____



Дата « 15 » ноября 20 22 г.

Место для оттиска печати (при наличии) лица, составившего описание местоположения границ объекта